

# Perfil da Água Balnear—Moledo

## IDENTIFICAÇÃO DA ÁGUA BALNEAR

Código: PTCF2N

Tipologia: Transição

Data de Publicação: 2011

Data de Revisão: 2024

## CARACTERIZAÇÃO GEOGRÁFICA DA ÁGUA BALNEAR

|                             |                  |
|-----------------------------|------------------|
| Freguesia:                  | Moledo           |
| Concelho:                   | Caminha          |
| Distrito:                   | Viana do Castelo |
| País:                       | Portugal         |
| Nome da Bacia Hidrográfica: | Lima             |
| Nome da massa de Água:      | Minho-WB1        |
| Código da massa de Água:    | PT01MIN0023      |



Mapa da água balnear com a localização do ponto de colheita:

Longitude: -8.86611°  
Latitude: 41.84889°  
Sistema de Coordenadas: ETRS89



|          |  |  |                    |
|----------|--|--|--------------------|
| LEGENDA: | <b>ÁGUA BALNEAR</b>  | <b>SERVIÇOS DISPONÍVEIS</b>  | <b>DESIGNAÇÃO:</b> |
|          | <ul style="list-style-type: none"> <li> Limite da Água Balnear</li> <li> Ponto de Monitorização</li> <li> Linha de Água</li> </ul> | <ul style="list-style-type: none"> <li> Apoio de Praia Mínimo</li> <li> Apoio de Praia Simples</li> <li> Parque de Estacionamento</li> </ul> | <b>MOLEDO</b>      |
|          | <b>PRESSÕES</b>  |  |                    |
|          | <ul style="list-style-type: none"> <li> Estação Elevatória</li> <li> Amostradores</li> </ul>                                       |  |                    |








## CARACTERIZAÇÃO FÍSICA DA ÁGUA BALNEAR

|                       |  |
|-----------------------|--|
| Descrição:            | Praia urbana com areal extenso, embora possua pouca largura. Engloba 2 concessões balneares. |
| Tipo de Substrato:    | Arenoso  |
| Serviços disponíveis: | 2 apoios simples e 2 apoios mínimos.<br>Parque de estacionamento.                            |

## CARACTERIZAÇÃO HIDROLÓGICA DA ÁGUA BALNEAR

|                       |   |
|-----------------------|---|
| Temperatura da água*: | 17 °C                                       |
| Hidrodinâmica:        | Correntes alternadas de enchente e vazante. |
| Precipitação*:        | Pouco frequente, pontual.                   |

## CLASSIFICAÇÃO DA QUALIDADE

| (Directiva 2006/7/CE, 15 de Fevereiro de 2006)   |   |  |   |
|--|---|--|---|
| 2020   | 2021  | 2022   | 2023  |
|   |  |  |  |
| <p>  Excelente<br/>  Boa<br/>  Aceitável<br/>  Má         </p> |   |  |   |

## IDENTIFICAÇÃO E AVALIAÇÃO DAS POSSÍVEIS CAUSAS DE POLUIÇÃO E MEDIDAS DE GESTÃO

|  |  |   |
|--|--|---|
| Cursos de água que desaguam                                    | na praia:  | -   |
|  | nas imediações:  | Ribeira das Preces a sul.   |
| Potenciais fontes de poluição                                  | na praia:  | -   |
|  | nas imediações:  | Estação Elevatória de águas residuais localizada a Sul da praia da responsabilidade empresa Águas do Norte, que descarrega na Ribeira das Preces. |
| Risco de ocorrência de episódios de poluição de curta duração: | Improvável<br>Em caso de descargas clandestinas não tratadas, fortes chuvadas e/ou avaria da Estação Elevatória.   |   |
| Medidas de Gestão:   | Desaconselhamento da prática balnear até que se determine o fim do episódio de poluição.<br>Implementação dos planos de intervenção em situações de emergência previstos pela empresa Águas do Noroeste. |   |
| Atividades Antropogénicas:                                     | Atividades comerciais e turísticas e agrícolas.  |   |

\* - durante a época balnear

## **AVALIAÇÃO DO POTENCIAL DE PROLIFERAÇÃO DE ORGANISMOS POTENCIALMENTE PATOGÉNICOS**

### **Macroalgas:**

|                         |   |
|-------------------------|---|
| Risco de proliferação:  | Moderado, há historial de ocorrência de blooms.             |
| Manifestações visíveis: | Tapetes de algas castanhas ou verdes na água e/ou na areia. |

### **Cianobactérias:**

|                         |  |
|-------------------------|--|
| Risco de proliferação:  | Baixo, não há historial de ocorrência. |
| Manifestações visíveis: | Não há registos de ocorrência          |

### **Fitoplâncton:**

|                         |  |
|-------------------------|--|
| Risco de Proliferação:  | Baixo, não há historial de ocorrência    |
| Manifestações visíveis: | Coloração da água e presença de espumas. |

## **IDENTIFICAÇÃO DAS ENTIDADES**

|   |   |
|---|---|
| Câmara Municipal de Caminha                                     | Telefone: 258 710 300<br>email: geral@cm-caminha.pt<br>website: www.cm-caminha.pt                                       |
| Capitania do Porto de Caminha:                                  | Telefone: 258 100 340/Piquete da Policia Marítima 916 353 052<br>email: capitania.caminha@amn.pt<br>website: www.amn.pt |
| Departamento de Saúde Pública da ARS-Norte, I.P.                | Telefone: 220 411 701<br>email: directora.dsp@arsnorte.min-saude.pt<br>website: www.arsnorte.min-saude.pt               |
| Entidade gestora do sistema de saneamento: Águas do Norte, S.A. | Telefone: 253 919 020<br>email: geral@adnorte.pt<br>website: www.adnorte.pt   |
| APA/ARH do Norte  | Telefone: 223 400 000<br>email: arhn.geral@apambiente.pt<br>website: www.apambiente.pt                                  |

## **DISPONIBILIZAÇÃO DE INFORMAÇÃO**

[www.apambiente.pt](http://www.apambiente.pt); [www.snirh.pt](http://www.snirh.pt); [www.eea.europa.eu](http://www.eea.europa.eu); [www.hidrografico.pt](http://www.hidrografico.pt)