

Perfil da Água Balnear—Agudela

IDENTIFICAÇÃO DA ÁGUA BALNEAR

Código: PTCH2U

Tipologia: Costeira

Data de Publicação: 2011

Data de Revisão: 2024

CARACTERIZAÇÃO GEOGRÁFICA DA ÁGUA BALNEAR

Freguesia: Lavra

Concelho: Matosinhos

Distrito: Porto

País: Portugal

Nome da Bacia Hidrográfica: Leça

Nome da massa de Água: CWB-I-1B

Código da massa de Água: PTCOST2



Mapa da água balnear com a localização do ponto de colheita:

Longitude: -8.72778°
Latitude: 41.24139°
Sistema de Coordenadas:
ETRS89



LEGENDA:	ÁGUA BALNEAR	SERVIÇOS DISPONÍVEIS	DESIGNAÇÃO:
	<ul style="list-style-type: none"> Limite da Água Balnear ● Ponto de Monitorização — Linha de Água 	<ul style="list-style-type: none"> APC Apoio de Praia Completo P Parque de Estacionamento 	AGUDELA
	PRESSÕES	EQUIPAMENTOS	
	<ul style="list-style-type: none"> Estação Elevatória 	<ul style="list-style-type: none"> ■ Campo de Jogos do União Desportiva Lavrense ■ Complexo Desportivo de Lavra 	

CARACTERIZAÇÃO FÍSICA DA ÁGUA BALNEAR

Descrição: Praia não urbana (Tipo II), com areal extenso com afloramentos rochosos delimitado por cordão dunar. Engloba as concessões Pedras da Agudela e Agudela.









Tipo de Substrato: Arenoso com afloramentos rochosos.

Serviços disponíveis: 3 Apoios Completos,
2 Parques de estacionamento

CARACTERIZAÇÃO HIDROLÓGICA DA ÁGUA BALNEAR

Temperatura da água*:	18 °C
Hidrodinâmica:	Correntes alternadas de enchente e vazante.
Precipitação*:	Pouco frequente, pontual.

CLASSIFICAÇÃO DA QUALIDADE

(Directiva 2006/7/CE, 15 de Fevereiro de 2006)			
2020	2021	2022	2023
			
<p>  Excelente  Boa  Aceitável  Má </p>			

IDENTIFICAÇÃO E AVALIAÇÃO DAS POSSÍVEIS CAUSAS DE POLUIÇÃO E MEDIDAS DE GESTÃO

Cursos de água que desaguam	na praia:	Ribeira da Agudela.
	nas imediações:	Rio Onda e Ribeira da Certagem.
Potenciais fontes de poluição	na praia:	-
	nas imediações:	Coletor de águas pluviais (recebe as águas pluviais dos arruamentos próximos).
Risco de ocorrência de episódios de poluição de curta duração:	Improvável Em caso de: descargas clandestinas não tratadas e/ou em caso de fortes chuvadas recebe as águas de lixiviação dos terrenos não edificadas.	
Medidas de Gestão:	Desaconselhamento da prática balnear até que se determine o fim do episódio de poluição.	
Atividades Antropogénicas:	Atividades comerciais e piscatórias.	

* - durante a época balnear

AVALIAÇÃO DO POTENCIAL DE PROLIFERAÇÃO DE ORGANISMOS POTENCIALMENTE PATOGENICOS

Macroalgas:

Risco de proliferação:	Moderado, há historial de ocorrência de blooms.
Manifestações visíveis:	Tapetes de algas castanhas ou verdes na água e/ou na areia.

Cianobactérias:

Risco de proliferação:	Baixo, não há historial de ocorrência.
Manifestações visíveis:	Não há registos de ocorrência

Fitoplâncton:

Risco de Proliferação:	Baixo, não há historial de ocorrência.
Manifestações visíveis:	Coloração da água e presença de espumas.

IDENTIFICAÇÃO DAS ENTIDADES

Câmara Municipal de Matosinhos	Telefone: 229 390 900 email: mail@cm-matosinhos.pt website: www.cm-matosinhos.pt
Capitania do Porto de Leixões	Telefone: 220 165 050 Telemóvel: 916 353 249 email: capitania.leixoes@amn.pt website: www.amn.pt
Departamento de Saúde Pública da ARS-Norte, I.P.	Telefone: 220 411 701 email: directora.dsp@arsnorte.min-saude.pt website: www.arsnorte.min-saude.pt
Entidade gestora do sistema de saneamento: INDÁQUA, S.A.	Telefone: 229 997 970 email: indaqua@indaqua.pt website: www.indaqua.pt
APA/ARH do Norte	Telefone: 223 400 000 email: arhn.geral@apambiente.pt website: www.apambiente.pt

DISPONIBILIZAÇÃO DE INFORMAÇÃO

www.apambiente.pt; www.snirh.pt; www.eea.europa.eu; www.hidrografico.pt