

# Perfil da Água Balnear—Boa Nova - Senhora

## IDENTIFICAÇÃO DA ÁGUA BALNEAR

Código: PTCF7M

Tipologia: Costeira

Data de Publicação: 2011

Data de Revisão: 2024

## CARACTERIZAÇÃO GEOGRÁFICA DA ÁGUA BALNEAR

Freguesia: Perafita

Concelho: Matosinhos

Distrito: Porto

País: Portugal

Nome da Bacia Hidrográfica: Leça

Nome da massa de Água: CWB-I-1B

Código da massa de Água: PTCOST2



Mapa da água balnear com a localização do ponto de colheita:

Longitude: -8.714056°  
Latitude: 41.202009°  
Sistema de Coordenadas: ETRS89



LEGENDA:	<b>ÁGUA BALNEAR</b>	<b>SERVIÇOS DISPONÍVEIS</b>	<b>DESIGNAÇÃO:</b>
	Limite da Água Balnear	Apoio de Praia Completo	<b>SENHORA - BOA NOVA</b>
	Ponto de Monitorização	Parque de Estacionamento	
	Linha de Água	<b>EQUIPAMENTOS</b>	
<b>PRESSÕES</b>	ETAR	Kartódromo Cabo do Mundo	
	Indústria Transformadora	Refinaria da Galp	

## CARACTERIZAÇÃO FÍSICA DA ÁGUA BALNEAR

Descrição: Praia não urbana (Tipo II), de pequena dimensão rodeada de afloramentos rochosos formando com reduzido areal. Comumente conhecida por Boa Nova.






Tipo de Substrato: Arenoso com afloramentos rochosos.

Serviços disponíveis: Não tem Parque de estacionamento.

## CARACTERIZAÇÃO HIDROLÓGICA DA ÁGUA BALNEAR

Temperatura da água*:	18 °C
Hidrodinâmica:	Correntes alternadas de enchente e vazante.
Precipitação*:	Pouco frequente, pontual.

## CLASSIFICAÇÃO DA QUALIDADE

(Directiva 2006/7/CE, 15 de Fevereiro de 2006)			
2020	2021	2022	2023
			
<p>  Excelente   Boa   Aceitável   Má         </p>			

## IDENTIFICAÇÃO E AVALIAÇÃO DAS POSSÍVEIS CAUSAS DE POLUIÇÃO E MEDIDAS DE GESTÃO

Cursos de água que desaguam	na praia:	-
	nas imediações:	-
Potenciais fontes de poluição	na praia:	-
	nas imediações:	Coletor de águas pluviais.
Risco de ocorrência de episódios de poluição de curta duração:	Improvável Em caso de descargas clandestinas não tratadas no sistema de drenagem de águas pluviais.	
Medidas de Gestão:	Desaconselhamento da prática balnear até que se determine o fim do episódio de poluição.	
Atividades Antropogénicas:	Atividades comerciais.	

\* - durante a época balnear

## **AVALIAÇÃO DO POTENCIAL DE PROLIFERAÇÃO DE ORGANISMOS POTENCIALMENTE PATOGÉNICOS**

### **Macroalgas:**

Risco de proliferação:	Moderado, há historial de ocorrência de blooms.
Manifestações visíveis:	Tapetes de algas castanhas ou verdes na água e/ou na areia.

### **Cianobactérias:**

Risco de proliferação:	Baixo, não há historial de ocorrência.
Manifestações visíveis:	Não há registos de ocorrência

### **Fitoplâncton:**

Risco de Proliferação:	Baixo, não há historial de ocorrência.
Manifestações visíveis:	Coloração da água e presença de espumas.

## **IDENTIFICAÇÃO DAS ENTIDADES**

Câmara Municipal de Matosinhos	Telefone: 229 390 900 email: mail@cm-matosinhos.pt website: www.cm-matosinhos.pt
Capitania do Porto de Leixões	Telefone: 220 165 050 Telemóvel: 916 353 249 email: capitania.leixoes@amn.pt website: www.amn.pt
Departamento de Saúde Pública da ARS-Norte, I.P.	Telefone: 220 411 701 email: directora.dsp@arsnorte.min-saude.pt website: www.arsnorte.min-saude.pt
Entidade gestora do sistema de saneamento: INDÁQUA, S.A.	Telefone: 229 997 970 email: indaqua@indaqua.pt website: www.indaqua.pt
APA/ARH do Norte	Telefone: 223 400 000 email: arhn.geral@apambiente.pt website: www.apambiente.pt

## **DISPONIBILIZAÇÃO DE INFORMAÇÃO**

[www.apambiente.pt](http://www.apambiente.pt); [www.snirh.pt](http://www.snirh.pt); [www.eea.europa.eu](http://www.eea.europa.eu); [www.hidrografico.pt](http://www.hidrografico.pt)