

Perfil da Água Balnear—Quintas

IDENTIFICAÇÃO DA ÁGUA BALNEAR

Código: PTCE2J

Tipologia: Interior

Data de Publicação: 2011

Data de Revisão: 2024

CARACTERIZAÇÃO GEOGRÁFICA DA ÁGUA BALNEAR

Freguesia: Vale de Gouvinhas

Concelho: Mirandela

Distrito: Bragança

País: Portugal

Nome da Bacia Hidrográfica: Douro

Nome da massa de Água: Rio Tuela

Código da massa de Água: PT03DOU0244



Mapa da água balnear com a localização do ponto de colheita:

Longitude: -7.16417°
Latitude: 41.59639°
Sistema de Coordenadas:
ETRS89



CARACTERIZAÇÃO FÍSICA DA ÁGUA BALNEAR

Descrição: Praia rural localizada na margem direita do rio Tuela, com bar de apoio e instalações sanitárias, preparada para utilizadores com mobilidade reduzida. Zona de lazer com areia fina, mesas de piquenique e churrasqueira. Passadiços em saibro. Zona de acesso à água com prado natural.









Tipo de Substrato: Passadiços em saibro. Zona de acesso à água com prado natural.

Serviços disponíveis: Bar de apoio e instalações sanitárias, preparadas para utilizadores com mobilidade reduzida.

CARACTERIZAÇÃO HIDROLÓGICA DA ÁGUA BALNEAR

Temperatura da água*:	21°C
Hidrodinâmica:	-
Precipitação*:	Pouco frequente, pontual.

CLASSIFICAÇÃO DA QUALIDADE

(Directiva 2006/7/CE, 15 de Fevereiro de 2006)			
2020	2021	2022	2023
			
<p>  Excelente  Boa  Aceitável  Má </p>			

IDENTIFICAÇÃO E AVALIAÇÃO DAS POSSÍVEIS CAUSAS DE POLUIÇÃO E MEDIDAS DE GESTÃO

Cursos de água que desaguam	na praia:	Ribeiro de Quintas
	nas imediações:	-
Potenciais fontes de poluição	na praia:	-
	nas imediações:	Fito-ETAR de Leito de Macrofitas.
Risco de ocorrência de episódios de poluição de curta duração:	Provável Em caso de descargas clandestinas não tratadas e/ou fortes chuvas.	
Medidas de Gestão:	Desaconselhamento da prática balnear até que se determine o fim do episódio de poluição.	
Atividades Antropogénicas:	Atividades agrícolas	

* - durante a época balnear

AVALIAÇÃO DO POTENCIAL DE PROLIFERAÇÃO DE ORGANISMOS POTENCIALMENTE PATOGENICOS

Macroalgas:

Risco de proliferação:	Moderado
Manifestações visíveis:	Tapetes de algas castanhas ou verdes na água e/ou na areia.

Cianobactérias:

Risco de proliferação:	Improvável
Manifestações visíveis:	Não há registos de ocorrência

Fitoplâncton:

Risco de Proliferação:	Improvável
Manifestações visíveis:	Coloração da água e presença de espumas.

IDENTIFICAÇÃO DAS ENTIDADES

Câmara Municipal de Mirandela	Telefone: 278 200 200 email: geral@cm-mirandela.pt website: www.cm-mirandela.pt
SEPNA-GNR – Comando Territorial de Bragança	Telefone: 961 194 282 email: ct.bgc.sepna@gnr.pt website: www.gnr.pt
Departamento de Saúde Pública da ARS-Norte, I.P.	Telefone: 220 411 701 email: directora.dsp@arsnorte.min-saude.pt website: www.arsnorte.min-saude.pt
Entidade gestoras dos sistemas de saneamento: Águas do Norte, S.A. e CM de Mirandela	Telefone: 259 309 370 email: geral@adnorte.pt website: www.adnorte.pt
APA/ARH do Norte	Telefone: 223 400 000 email: arhn.geral@apambiente.pt website: www.apambiente.pt

DISPONIBILIZAÇÃO DE INFORMAÇÃO

www.apambiente.pt; www.snirh.pt; www.eea.europa.eu; www.hidrografico.pt