

Perfil da Água Balnear—Zona Urbana Norte

IDENTIFICAÇÃO DA ÁGUA BALNEAR

Código: PTCF2W

Tipologia: Costeira

Data de Publicação: 2011

Data de Revisão: 2024

CARACTERIZAÇÃO GEOGRÁFICA DA ÁGUA BALNEAR

Freguesia: Póvoa de Varzim

Concelho: Póvoa de Varzim


Distrito: Porto

País: Portugal

Nome da Bacia Hidrográfica: Ave

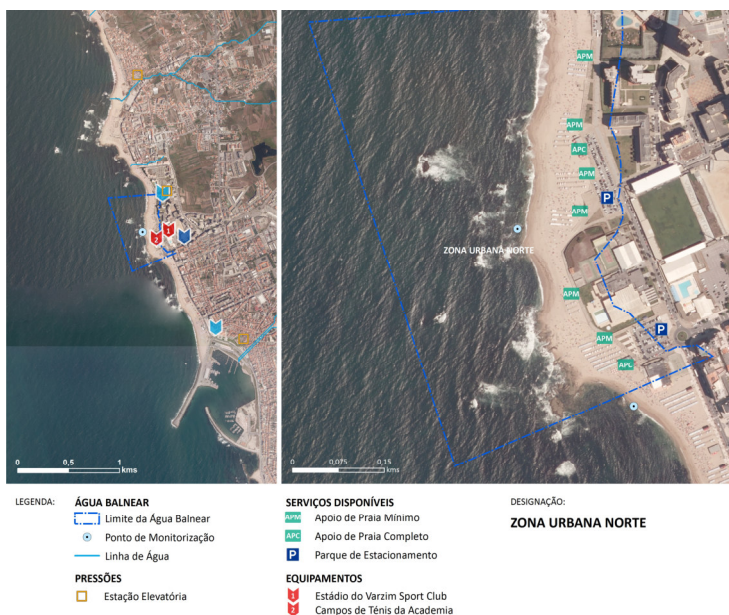
Nome da massa de Água: CWB-I-1B

Código da massa de Água: PTCOST2



Mapa da água balnear com a localização do ponto de colheita:

Longitude: -8.77389°
Latitude: 41.38583°
Sistema de Coordenadas:
ETRS89



CARACTERIZAÇÃO FÍSICA DA ÁGUA BALNEAR

Descrição: Praia urbana com uso intensivo, que integra as frentes de praia Verde, Beijinhos, Lada II, Lada I, Lagoa II e Hotel. Reúne boas condições para a prática de desporto.





Tipo de Substrato: Areia

Serviços disponíveis: 8 apoios mínimos, 1 apoio simples, 1 apoio completo e 2 equipamento com funções de de apoio à praia.

CARACTERIZAÇÃO HIDROLÓGICA DA ÁGUA BALNEAR

Temperatura da água*:	18 °C
Hidrodinâmica:	Correntes alternadas de enchente e vazante
Precipitação*:	Pouco frequente, pontual

CLASSIFICAÇÃO DA QUALIDADE

(Directiva 2006/7/CE, 15 de Fevereiro de 2006)			
2020	2021	2022	2023
			
<p>  Excelente  Boa  Aceitável  Má </p>			

IDENTIFICAÇÃO E AVALIAÇÃO DAS POSSÍVEIS CAUSAS DE POLUIÇÃO E MEDIDAS DE GESTÃO

Cursos de água que desaguam	na praia:	-
	nas imediações:	-
Potenciais fontes de poluição	na praia:	Existe um ponto de saída de águas pluviais.
	nas imediações:	-
Risco de ocorrência de episódios de poluição de curta duração:	Improvável É efetuada bombagem das águas pluviais durante a época balnear, não havendo qualquer influência dessa saída. No entanto, a ocorrência de episódios de precipitação excecionalmente elevada pode levar à deterioração da qualidade.	
Medidas de Gestão:	Desaconselhamento da prática balnear até que se determine o fim do episódio de poluição.	
Atividades Antropogénicas:	Atividades piscatórias, comerciais e turísticas.	

* - durante a época balnear

AVALIAÇÃO DO POTENCIAL DE PROLIFERAÇÃO DE ORGANISMOS POTENCIALMENTE PATOGÉNICOS

Macroalgas:

Risco de proliferação: Moderado, há historial de ocorrência de blooms

Manifestações visíveis: não há registo de ocorrência

Cianobactérias:

Risco de proliferação: Baixo, não há historial de ocorrência

Manifestações visíveis: Não há registos de ocorrência

Fitoplâncton:

Risco de Proliferação: Baixo, não há historial de ocorrência

Manifestações visíveis: não há registos de ocorrência

IDENTIFICAÇÃO DAS ENTIDADES

Câmara Municipal da Póvoa de Varzim
Telefone: 252 298 500
email: geral@cm-pvarzim.pt
website: www.cm-pvarzim.pt

Capitania do Porto da Póvoa de Varzim
Telefone: 252 624 608
Piquete da Polícia Marítima: 916 352 737
email: capitania.pvarzim@amn.pt
website: www.amn.pt

Departamento de Saúde Pública da ARS-Norte, I.P.
Telefone: 220 411 701
email: directora.dsp@arsnorte.min-saude.pt
website: www.arsnorte.min-saude.pt

Entidade gestora do sistema de saneamento: Águas do Norte, S.A.
Telefone: 253 919 020
email: geral@adnorte.pt
website: www.adnorte.pt

APA/ARH do Norte
Telefone: 223 400 000
email: arhn.geral@apambiente.pt
website: www.apambiente.pt

DISPONIBILIZAÇÃO DE INFORMAÇÃO

www.apambiente.pt; www.snirh.pt; www.eea.europa.eu; www.hidrografico.pt