

Perfil da Água Balnear—Lameira - Quadrazais

IDENTIFICAÇÃO DA ÁGUA BALNEAR

Código: PTCP9X

Tipologia: Interior

Data de Publicação: 2016

Data de Revisão: 2024

CARACTERIZAÇÃO GEOGRÁFICA DA ÁGUA BALNEAR

Freguesia:	Quadrazais
Concelho:	Sabugal
Distrito:	Guarda
País:	Portugal
Nome da Bacia Hidrográfica:	Douro
Nome da massa de Água:	Rio Côa
Código da massa de Água:	PT03DOU0504



Mapa da água balnear com a localização do ponto de colheita:

Longitude: -6.98684°
Latitude: 40.31291°
Sistema de Coordenadas:
ETRS89










CARACTERIZAÇÃO FÍSICA DA ÁGUA BALNEAR

Descrição:	No sopé da Serra da Malcata, a montante da barragem do Sabugal, rodeada por um relvado com amieiros, freixos e salgueiros e alguma área em areia. Existe um bar, instalações sanitárias, chuveiros, parque de estacionamento.
Tipo de Substrato:	Relva e areia
Serviços disponíveis:	Bar com esplanada, instalações sanitárias, chuveiros, mesas, bancos, grelhador, e estacionamento.

CARACTERIZAÇÃO HIDROLÓGICA DA ÁGUA BALNEAR

Temperatura da água*:	20 °C
Hidrodinâmica:	-
Precipitação*:	Pouco frequente, pontual.

CLASSIFICAÇÃO DA QUALIDADE

(Directiva 2006/7/CE, 15 de Fevereiro de 2006)			
2020	2021	2022	2023
			
<p>  Excelente  Boa  Aceitável  Má </p>			

IDENTIFICAÇÃO E AVALIAÇÃO DAS POSSÍVEIS CAUSAS DE POLUIÇÃO E MEDIDAS DE GESTÃO

Cursos de água que desaguam	na praia:	-
	nas imediações:	Ribeira das Vinhas
Potenciais fontes de poluição	na praia:	Existe uma fossa séptica estanque cuja manutenção e limpeza é assegurada pelos serviços da Câmara Municipal, e as águas residuais enviadas para tratamento adequado.
	nas imediações:	Duas ETAR a montante, em Foios e em Vale de Espinho, mas com pouca influência na praia.
Risco de ocorrência de episódios de poluição de curta duração:	Improvável Em caso de descargas clandestinas não tratadas, fortes chuvadas e avaria das ETAR.	
Medidas de Gestão:	Desaconselhamento da prática balnear até que se determine o fim do episódio de poluição.	
Atividades Antropogénicas:	Atividades agropecuárias	

* - durante a época balnear

AVALIAÇÃO DO POTENCIAL DE PROLIFERAÇÃO DE ORGANISMOS POTENCIALMENTE PATOGENICOS

Macroalgas:

Risco de proliferação: Improvável

Manifestações visíveis: não há registo de ocorrência

Cianobactérias:

Risco de proliferação: Não há historial de ocorrência

Manifestações visíveis: Não há registos de ocorrência

Fitoplâncton:

Risco de Proliferação: Não há historial de ocorrência

Manifestações visíveis: Não há registos de ocorrência

IDENTIFICAÇÃO DAS ENTIDADES

Câmara Municipal de Sabugal Telefone: 271 751 040
email: presidencia@cm-sabugal.pt
website: www.cm-sabugal.pt

SEPNA-GNR – Comando Territorial da Guarda Telefone: 961 195 070
email: ct.grd.sepna@gnr.pt
website: www.gnr.pt

Administração Regional de Saúde do Centro, I.P. Telefone: 239 488 284
email: saudepublica@arscentro.min-saude.pt
website: www.arscentro.min-saude.pt

Entidade gestora do sistema de saneamento: Águas de Lisboa e Vale do Tejo, S.A Telefone: 271 225 317
email: geral.adlvt@adp.pt
website: www.adlvt.pt

APA/ARH do Norte Telefone: 223 400 000
email: arhn.geral@apambiente.pt
website: www.apambiente.pt

DISPONIBILIZAÇÃO DE INFORMAÇÃO

www.apambiente.pt; www.snirh.pt; www.eea.europa.eu; www.hidrografico.pt