

Perfil da Água Balnear—Rabaçal

IDENTIFICAÇÃO DA ÁGUA BALNEAR

Código: PTCX2N

Tipologia: Interior

Data de Publicação: 2011

Data de Revisão: 2024

CARACTERIZAÇÃO GEOGRÁFICA DA ÁGUA BALNEAR

| | |
|-----------------------------|-------------|
| Freguesia: | Possacos |
| Concelho: | Valpaços |
| Distrito: | Bragança |
| País: | Portugal |
| Nome da Bacia Hidrográfica: | Douro |
| Nome da massa de Água: | Rio Tuela |
| Código da massa de Água: | PT03DOU0244 |



Mapa da água balnear com a localização do ponto de colheita:

Longitude: -7.24716°
Latitude: 41.632°
Sistema de Coordenadas:
ETRS89






CARACTERIZAÇÃO FÍSICA DA ÁGUA BALNEAR

| | |
|-----------------------|---|
| Descrição: | Praia rural, localizada na margem direita do rio Rabaçal, com areal e plataforma de madeira (mesas, bancos, espreguiçadeiras e acessos à praia). Existe estacionamento ordenado e fácil acesso à praia. Existem instalações sanitárias, com acesso a pessoas com mobilidade reduzida e chuveiros. |
| Tipo de Substrato: | Areia |
| Serviços disponíveis: | Bar, instalações sanitárias, chuveiros, posto de primeiros socorros, zona de merendas, parque de estacionamento, parque de campismo junto à praia e um centro interpretativo do Rabaçal. |

CARACTERIZAÇÃO HIDROLÓGICA DA ÁGUA BALNEAR

| | |
|-----------------------|--------------------------|
| Temperatura da água*: | 22 °C |
| Hidrodinâmica: | - |
| Precipitação*: | Pouco frequente, pontual |

CLASSIFICAÇÃO DA QUALIDADE

| (Directiva 2006/7/CE, 15 de Fevereiro de 2006) | | | |
|--|---|--|---|
| 2020 | 2021 | 2022 | 2023 |
|  |  |  |  |
| <p>  </p> | | | |

IDENTIFICAÇÃO E AVALIAÇÃO DAS POSSÍVEIS CAUSAS DE POLUIÇÃO E MEDIDAS DE GESTÃO

| | | |
|--|--|------------------|
| Cursos de água que desaguam | na praia: | - |
| | nas imediações: | - |
| Potenciais fontes de poluição | na praia: | - |
| | nas imediações: | ETAR de Soutilha |
| Risco de ocorrência de episódios de poluição de curta duração: | Improvável Pode ocorrer contaminação da qualidade da água em situações de precipitação por arrastamento de carga microbológica ou em caso de descargas clandestinas não tratadas. | |
| Medidas de Gestão: | Desaconselhamento da prática balnear até que se determine o fim do episódio de poluição. | |
| Atividades Antropogénicas: | Atividades florestais, agrícolas e de pastoreio. | |

* - durante a época balnear

AVALIAÇÃO DO POTENCIAL DE PROLIFERAÇÃO DE ORGANISMOS POTENCIALMENTE PATOGENICOS

Macroalgas:

| | |
|-------------------------|---|
| Risco de proliferação: | Improvável |
| Manifestações visíveis: | Tapetes de algas castanhas ou verdes na água e/ou na areia. |

Cianobactérias:

| | |
|-------------------------|-------------------------------|
| Risco de proliferação: | Improvável |
| Manifestações visíveis: | Coloração azul-verde na água. |

Fitoplâncton:

| | |
|-------------------------|--|
| Risco de Proliferação: | Improvável |
| Manifestações visíveis: | Coloração da água e presença de espumas. |

IDENTIFICAÇÃO DAS ENTIDADES

| | |
|---|---|
| Câmara Municipal de Valpaços | Telefone: 273 710 130 email: municipio@valpaços.pt website: www.valpaços.pt |
| SEPNA-GNR – Comando Territorial de Bragança | Telefone: 961 194 282 email: ct.bgc.sepna@gnr.pt website: www.gnr.pt |
| Departamento de Saúde Pública da ARS-Norte, I.P. | Telefone: 220 411 701 email: directora.dsp@arsnorte.min-saude.pt website: www.arsnorte.min-saude.pt |
| Entidade gestora do sistema de saneamento: Águas do Norte, S.A. | Telefone: 259 309 370 email: geral@adnorte.pt website: www.adnorte.pt |
| APA/ARH do Norte | Telefone: 223 400 000 email: arhn.geral@apambiente.pt website: www.apambiente.pt |

DISPONIBILIZAÇÃO DE INFORMAÇÃO

www.apambiente.pt; www.snirh.pt; www.eea.europa.eu; www.hidrografico.pt