

Perfil da Água Balnear—Ínsua

IDENTIFICAÇÃO DA ÁGUA BALNEAR

Código: PTCK3J

Tipologia: Costeira

Data de Publicação: 2011

Data de Revisão: 2024

CARACTERIZAÇÃO GEOGRÁFICA DA ÁGUA BALNEAR

| | |
|-----------------------------|------------------|
| Freguesia: | Afife |
| Concelho: | Viana do Castelo |
| Distrito: | Viana do Castelo |
| País: | Portugal |
| Nome da Bacia Hidrográfica: | Lima |
| Nome da massa de Água: | CWB-I-1A |
| Código da massa de Água: | PTCOST1 |



Mapa da água balnear com a localização do ponto de colheita:

Longitude: -8.871851°
Latitude: 41.785237°
Sistema de Coordenadas:
ETRS89



| | | | |
|----------|---|---|--------------------|
| LEGENDA: | ÁGUA BALNEAR | SERVIÇOS DISPONÍVEIS | DESIGNAÇÃO: |
| | <ul style="list-style-type: none"> Limite da Água Balnear o Ponto de Monitorização Linha de Água | <ul style="list-style-type: none"> Apoio de Praia Completo Parque de Estacionamento | ÍNSUA |
| | PRESSÕES | EQUIPAMENTOS | |
| | <ul style="list-style-type: none"> Estação Elevatória ETAR | <ul style="list-style-type: none"> ♣ Campo de Jogos ♣ Forte do Cão | |









CARACTERIZAÇÃO FÍSICA DA ÁGUA BALNEAR

| | |
|-----------------------|---|
| Descrição: | Praia rural, com areal e um sistema dunar evidenciando intensos processos erosivos. |
| Tipo de Substrato: | Areia e afloramentos rochosos. |
| Serviços disponíveis: | Parque de estacionamento. |

CARACTERIZAÇÃO HIDROLÓGICA DA ÁGUA BALNEAR

| | |
|-----------------------|--|
| Temperatura da água*: | 18 °C |
| Hidrodinâmica: | Correntes alternadas de enchente e vazante |
| Precipitação*: | Pouco frequente, pontual |

CLASSIFICAÇÃO DA QUALIDADE

| (Directiva 2006/7/CE, 15 de Fevereiro de 2006) | | | |
|--|---|--|---|
| 2020 | 2021 | 2022 | 2023 |
|  |  |  |  |
| <p>  Excelente  Boa  Aceitável  Má </p> | | | |

IDENTIFICAÇÃO E AVALIAÇÃO DAS POSSÍVEIS CAUSAS DE POLUIÇÃO E MEDIDAS DE GESTÃO

| | | |
|--|---|--|
| Cursos de água que desagüam | na praia: | Ribeira da Ínsua (Gatenha) a norte do ponto de colheita. |
| | nas imediações: | Ribeira de Mós a cerca de 300 metros a norte do ponto de colheita. |
| Potenciais fontes de poluição | na praia: | - |
| | nas imediações: | Estação elevatória que transporta efluentes a cerca de 300 metros a norte da praia, junto da Ribeira da Ínsua (Gatenha) Descarga pluvial. |
| Risco de ocorrência de episódios de poluição de curta duração: | Improvável Em caso de avaria da estação elevatória, descargas clandestinas não tratadas e/ou fortes chuvadas. | |
| Medidas de Gestão: | Desaconselhamento da prática balnear até que se determine o fim do episódio de poluição. | |
| Atividades Antropogénicas: | Atividades agropecuárias (estrumes e águas residuais de vacarias transportadas para os campos agrícolas adjacentes em cisternas). | |

* - durante a época balnear

AVALIAÇÃO DO POTENCIAL DE PROLIFERAÇÃO DE ORGANISMOS POTENCIALMENTE PATOGENICOS

Macroalgas:

| | |
|-------------------------|---|
| Risco de proliferação: | Moderado, há historial de ocorrência de blooms. |
| Manifestações visíveis: | Tapetes de algas castanhas ou verdes na água e/ou na areia. |

Cianobactérias:

| | |
|-------------------------|--|
| Risco de proliferação: | Baixo, não há historial de ocorrência. |
| Manifestações visíveis: | Coloração azul-verde na água. |

Fitoplâncton:

| | |
|-------------------------|--|
| Risco de Proliferação: | Baixo, não há historial de ocorrência. |
| Manifestações visíveis: | Coloração da água e presença de espumas. |

IDENTIFICAÇÃO DAS ENTIDADES

| | |
|---|--|
| Câmara Municipal de Viana do Castelo | Telefone: 258 809 300 email: cmviana@cm-viana-castelo.pt website: www.cm-viana-castelo.pt |
| Capitania do Porto de Viana do Castelo | Telefone: 258 070 553/258 070 556 Piquete da Policia Marítima: 258 070 570 / 916 352 353 email: capitania.vcastelo@amn.pt website: www.amn.pt |
| Departamento de Saúde Pública da ARS-Norte, I.P. | Telefone: 220 411 701 email: directora.dsp@arsnorte.min-saude.pt website: www.arsnorte.min-saude.pt |
| Entidade gestora do sistema de saneamento: Águas do Norte, S.A. | Telefone: 253 919 020 email: geral@adnorte.pt website: www.adnorte.pt |
| APA/ARH do Norte | Telefone: 223 400 000 email: arhn.geral@apambiente.pt website: www.apambiente.pt |

DISPONIBILIZAÇÃO DE INFORMAÇÃO

www.apambiente.pt; www.snirh.pt; www.eea.europa.eu; www.hidrografico.pt