

Perfil da Água Balnear—Albufeira do Ermal

IDENTIFICAÇÃO DA ÁGUA BALNEAR

Código: PTCJ9P

Tipologia: Interior

Data de Publicação: 2011

Data de Revisão: 2024

CARACTERIZAÇÃO GEOGRÁFICA DA ÁGUA BALNEAR

Freguesia:	Guilhofrei
Concelho:	Vieira do Minho
Distrito:	Braga
País:	Portugal
Nome da Bacia Hidrográfica:	Ave
Nome da massa de Água:	Albufeira do Ermal - Guilhofrei
Código da massa de Água:	PT02AVE0107



Mapa da água balnear com a localização do ponto de colheita:

Longitude: -8.129933°
Latitude: 41.576794°
Sistema de Coordenadas:
ETRS89



CARACTERIZAÇÃO FÍSICA DA ÁGUA BALNEAR

Descrição: Praia com forte cariz rural e extenso relvado.

Tipo de Substrato: Relva (sementeira de prado) e areia.

Serviços disponíveis: Bar e parque de estacionamento








CARACTERIZAÇÃO HIDROLÓGICA DA ÁGUA BALNEAR

Temperatura da água*: 24 °C

Hidrodinâmica:

Precipitação*: Pouco frequente, pontual.

CLASSIFICAÇÃO DA QUALIDADE

(Directiva 2006/7/CE, 15 de Fevereiro de 2006)			
2020	2021	2022	2023
			
<p>  Excelente  Boa  Aceitável  Má </p>			

IDENTIFICAÇÃO E AVALIAÇÃO DAS POSSÍVEIS CAUSAS DE POLUIÇÃO E MEDIDAS DE GESTÃO

Cursos de água que desaguam	na praia:	-
	nas imediações:	Ribeiro de Vilarchão. Ribeiro de Leal.
Potenciais fontes de poluição	na praia:	-
	nas imediações:	Descarga pluviais. Ponto de descarga da Estação de Tratamento de Efluentes (ETAR) de Mosteiro localiza-se nas margens da Albufeira do Ermal.
Risco de ocorrência de episódios de poluição de curta duração:	Improvável Em caso de descargas clandestinas não tratadas, fortes chuvadas e/ou avaria da ETAR.	
Medidas de Gestão:	Desaconselhamento da prática balnear até que se determine o fim do episódio de poluição. As medidas de gestão dos recursos hídricos são salvaguardadas através da aplicação do Plano de Ordenamento da Albufeira do Ermal (POAE).	
Atividades Antropogénicas:	Atividades florestais e agropecuárias, cerca de 40% da superfície do concelho corresponde a superfície agrícola utilizada.	

* - durante a época balnear

AVALIAÇÃO DO POTENCIAL DE PROLIFERAÇÃO DE ORGANISMOS POTENCIALMENTE PATOGENICOS

Macroalgas:

Risco de proliferação:	Baixo
Manifestações visíveis:	Não há registo de ocorrência

Cianobactérias:

Risco de proliferação:	Baixo
Manifestações visíveis:	Não há registos de ocorrência

Fitoplâncton:

Risco de Proliferação:	Baixo
Manifestações visíveis:	Não há registos de ocorrência

IDENTIFICAÇÃO DAS ENTIDADES

Câmara Municipal de Vieira do Minho	Telefone: 253 649 270 email: geral@cm-vminho.pt website: www.cm-vminho.pt
SEPNA-GNR – Comando Territorial de Braga	Telefone: 961 194 274 email: ct.brg.sepna@gnr.pt website: www.gnr.pt
Departamento de Saúde Pública da ARS-Norte, I.P.	Telefone: 220 411 701 email: directora.dsp@arsnorte.min-saude.pt website: www.arsnorte.min-saude.pt
Entidade gestora do sistema de saneamento: Águas do Norte, S.A.	Telefone: 253 919 020 email: geral@adnorte.pt website: www.adnorte.pt
APA/ARH do Norte	Telefone: 223 400 000 email: arhn.geral@apambiente.pt website: www.apambiente.pt

DISPONIBILIZAÇÃO DE INFORMAÇÃO

www.apambiente.pt; www.snirh.pt; www.eea.europa.eu; www.hidrografico.pt