

Perfil da Água Balnear—Labruge

IDENTIFICAÇÃO DA ÁGUA BALNEAR

Código: PTCF2P

Tipologia: Costeira

Data de Publicação: 2011

Data de Revisão: 2024

CARACTERIZAÇÃO GEOGRÁFICA DA ÁGUA BALNEAR

Freguesia: Vila do Conde

Concelho: Vila do Conde

Distrito: Porto

País: Portugal

Nome da Bacia Hidrográfica: Ave

Nome da massa de Água: CWB-I-1B

Código da massa de Água: PTCOST2



Mapa da água balnear com a localização do ponto de colheita:

Longitude: -8.72861°
Latitude: 41,27444°
Sistema de Coordenadas:
ETRS89



CARACTERIZAÇÃO FÍSICA DA ÁGUA BALNEAR

Descrição: Praia rural, com extenso areal, delimitado por afloramentos rochosos e com cordão dunar consolidado.









Tipo de Substrato: Arenoso com afloramentos rochosos.

Serviços disponíveis: 2 equipamentos com funções de apoio à praia e 1 apoio de praia mínimo. Parque de estacionamento.

CARACTERIZAÇÃO HIDROLÓGICA DA ÁGUA BALNEAR

Temperatura da água*:	18 °C
Hidrodinâmica:	Correntes alternadas de enchente e vazante
Precipitação*:	Pouco frequente, pontual

CLASSIFICAÇÃO DA QUALIDADE

(Directiva 2006/7/CE, 15 de Fevereiro de 2006)			
2020	2021	2022	2023
			
<p>  Excelente  Boa  Aceitável  Má </p>			

IDENTIFICAÇÃO E AVALIAÇÃO DAS POSSÍVEIS CAUSAS DE POLUIÇÃO E MEDIDAS DE GESTÃO

Cursos de água que desaguam	na praia:	-
	nas imediações:	Rio Onda a sul da praia.
Potenciais fontes de poluição	na praia:	-
	nas imediações:	-
Risco de ocorrência de episódios de poluição de curta duração:	Baixo. Em caso de descargas clandestinas não tratadas e/ou fortes chuvas.	
Medidas de Gestão:	Desaconselhamento da prática balnear até que se determine o fim do episódio de poluição.	
Atividades Antropogénicas:	Atividades agrícolas e piscatórias.	

* - durante a época balnear

AVALIAÇÃO DO POTENCIAL DE PROLIFERAÇÃO DE ORGANISMOS POTENCIALMENTE PATOGENICOS

Macroalgas:

Risco de proliferação:	Moderado
Manifestações visíveis:	Há historial de ocorrência de blooms.

Cianobactérias:

Risco de proliferação:	Baixo
Manifestações visíveis:	Não há registos de ocorrência

Fitoplâncton:

Risco de Proliferação:	Baixo
Manifestações visíveis:	Não há historial de ocorrência.

IDENTIFICAÇÃO DAS ENTIDADES

Câmara Municipal de Vila do Conde	Telefone: 252 248 400 email: geral@cm-viladoconde.pt website: www.cm-viladoconde.pt
Capitania do Porto de Vila do Conde	Telefone: 252 161 370 Piquete da Polícia Marítima: 916 352 737 email: cap.vconde@amn.pt website: www.amn.pt
departamento de Saúde Pública da ARS-Norte, I.P.	Telefone: 220 411 701 email: directora.dsp@arsnorte.min-saude.pt website: www.arsnorte.min-saude.pt
Entidade gestora do sistema de saneamento: Águas do Norte, S.A.	Telefone: 253 919 020 email: geral@adnorte.pt website: www.adnorte.pt
APA/ARH do Norte	Telefone: 223 400 000 email: arhn.geral@apambiente.pt website: www.apambiente.pt

DISPONIBILIZAÇÃO DE INFORMAÇÃO

www.apambiente.pt; www.snirh.pt; www.eea.europa.eu; www.hidrografico.pt